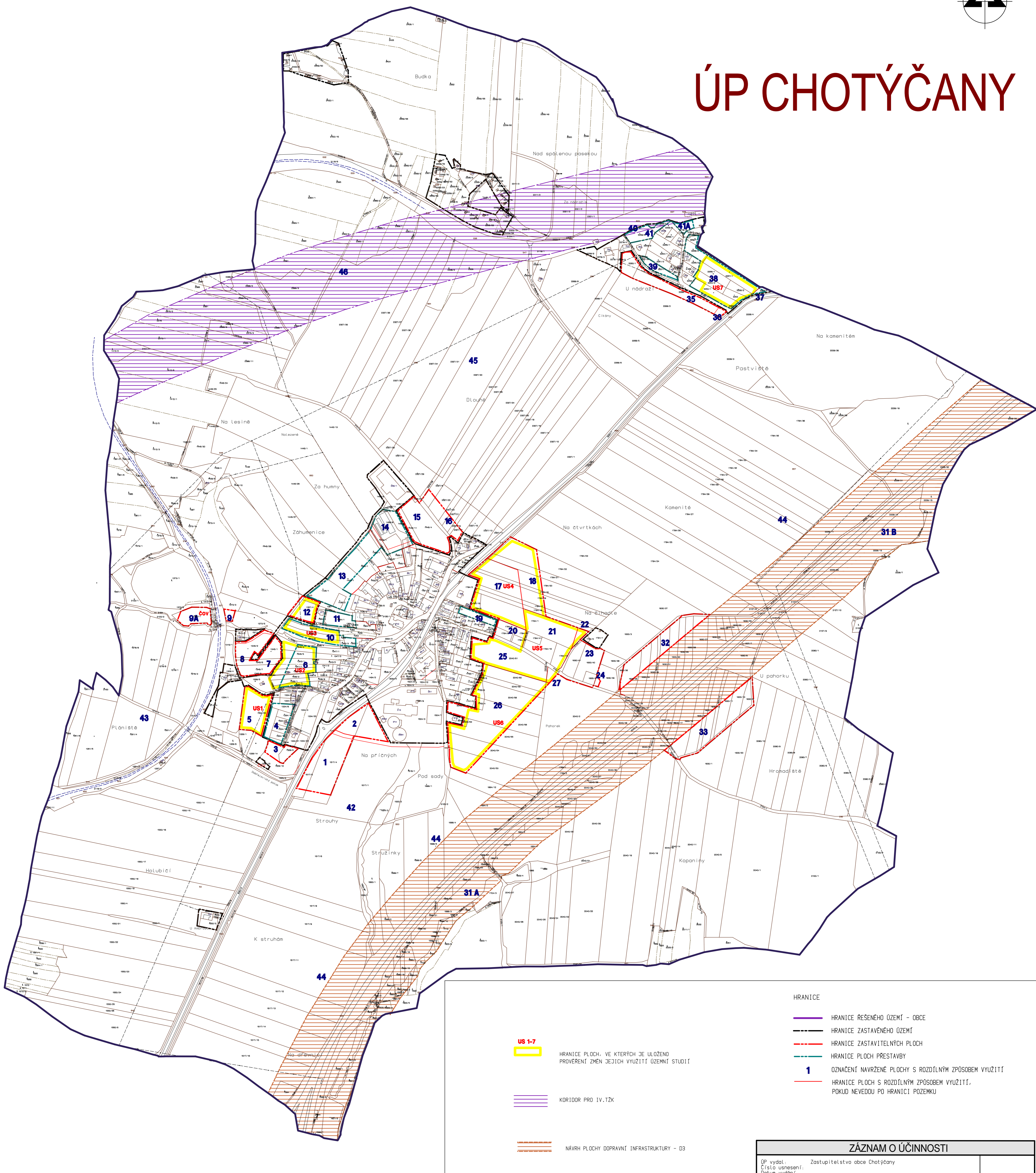











ÚP CHOTÝČANY



- US 1-7**
 HRANICE PLOCH, VE KTERÝCH JE ULOŽENO PROVERENÍ ZMĚN JEJICH VYUŽITÍ ÚZEMNÍ STUDIÍ
-  KORIDOR PRO IV. TŽK
-  NÁVRH PLOCHY DOPRAVNÍ INFRASTRUKTURY - D3

- HRANICE**
-  HRANICE ŘEŠENÉHO ÚZEMÍ - OBCE
 -  HRANICE ZASTAVĚNÉHO ÚZEMÍ
 -  HRANICE ZASTAVITELNÝCH PLOCH
 -  HRANICE PLOCH PŘESTAVBY
 - 1**
 OZNAČENÍ NAVRŽENÉ PLOCHY S ROZDÍLNÝM ZPŮSOBEM VYUŽITÍ
 -  HRANICE PLOCH S ROZDÍLNÝM ZPŮSOBEM VYUŽITÍ, POKUD NEVEDOU PO HRANICI POZEMKU

ZÁZNAM O ÚČINNOSTI	
ÚP vydal:	Zastupitelstvo obce Chotýčany
Číslo usnesení:	
Datum vydání:	
Datum nabytí účinnosti:	
Oprávněná ošední osoba pořizovatele:	Ing. Luboš Lacin
Funkce:	vedoucí ÚÚP MM České Budějovice
Podpis:	
Ošisk razítka:	

	ÚZEMNÍ PLÁN	NÁVRH
	CHOTÝČANY	konečný
	Obec: Chotýčany	GRP
	Město: Chotýčany	C. Budějovice
	Objednatel: Obec Chotýčany	Kraj Jihočeský
Zpracovatel: Ing. arch. Stanislav Kovář - ÚP STUDIO C. Budějovice	zřelí 2012	
C. p.ř. plohy: 1/1	Název p.ř. plohy: ZÁKLADNÍ ČLENĚNÍ ÚZEMÍ	Měřítko: 1 : 5 000