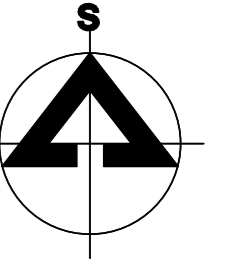

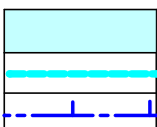
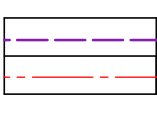


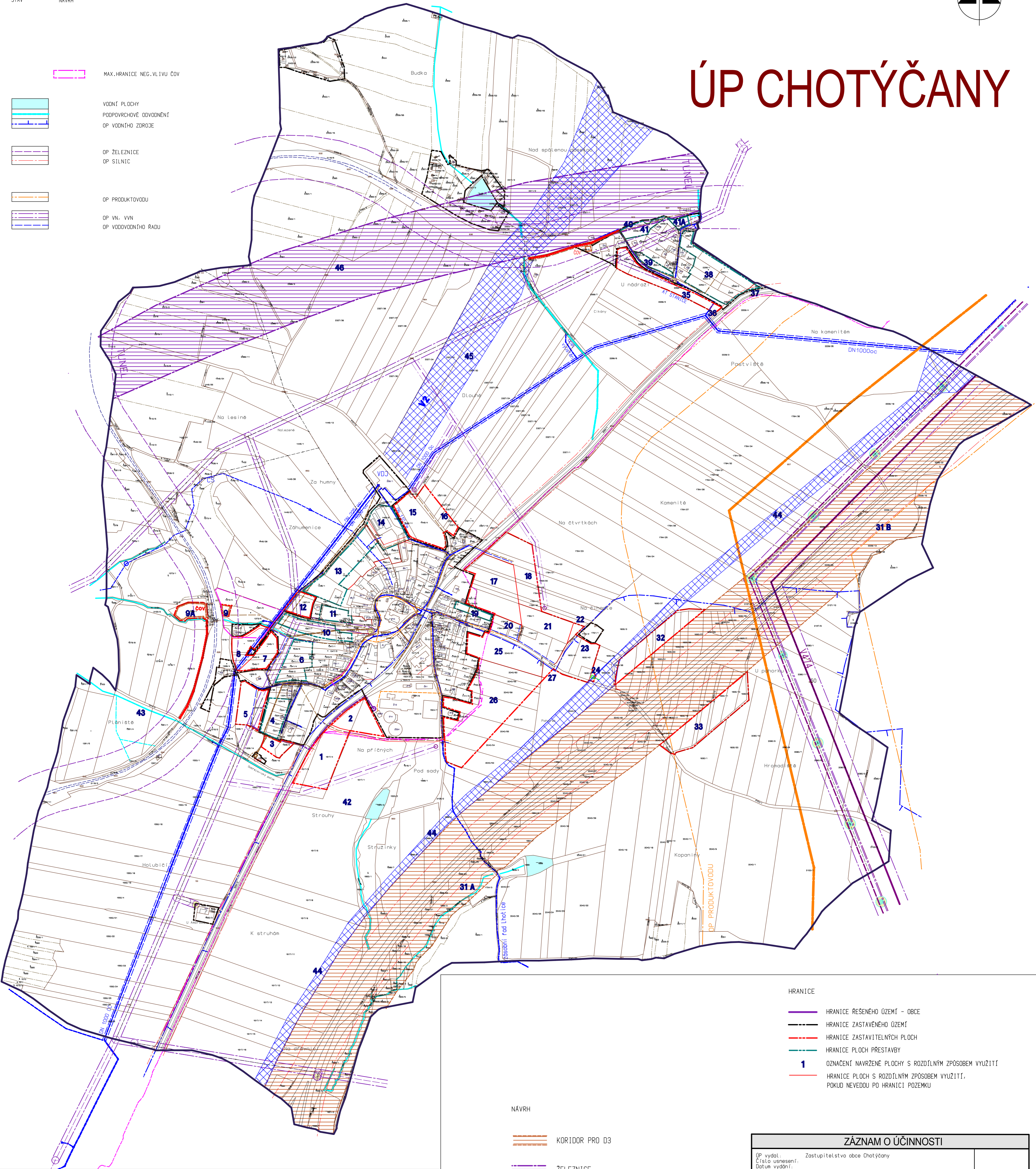







STAV NÁVRH



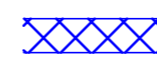


# ÚP CHOTÝČANY

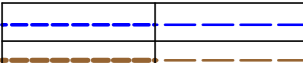



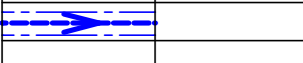




-  MAX. HRANICE NEG. VLIVU COV
-  VODNÍ PLOCHY  
PODPVRCHOVÉ ODVOVNĚNÍ  
OP VODNÍHO ZDROJE
-  OP ŽELEZNICE  
OP SILNIC
-  OP PRODUKTOVODU
-  OP VN, VVN  
OP VODOVODNÍHO RADU




- HRANICE**
-  HRANICE ŘEŠENÉHO OZEMÍ - OBCE
  -  HRANICE ZASTAVĚNÉHO OZEMÍ
  -  HRANICE ZASTAVITELNÝCH PLOCH
  -  HRANICE PLOCH PŘESTAVBY
  - 1** OZNAČENÍ NAVRŽENÉ PLOCHY S ROZDÍLNÝM ZPŮSOBEM VYUŽITÍ
  -  HRANICE PLOCH S ROZDÍLNÝM ZPŮSOBEM VYUŽITÍ, POKUD NEVEDOU PO HRANICI POZEMKU

- NÁVRH**
-  KORIDOR PRO D3
  -  ŽELEZNICE
  -  PLOCHY TECHNICKÉ INFRASTRUKTURY - POZEMNÍ RAD

ZÁZNAM O ÚČINNOSTI	
OP vydat:	Zastupitelstvo obce Chotýčany
Číslo usnesení:	
Datum vydání:	
Datum nabytí účinnosti:	
Oprávněná úřední osoba pořizovatele:	Ing. Luboš Laciňák vedoucí ÚÚP MÚ Č.Budějovice
Podpis:	
Otisk razítka:	

- STAV NÁVRH  
TECHNICKÁ INFRASTRUKTURA
-  VODOVOD
  -  KANALIZACE
  -  COV
  -  VODOJEM
  -  STUDNA, VRT
  -  VZDUŠNÉ VEDENÍ VN 22 kV
  -  TRAFOSTANICE 22/0,4 kV
  -  KABELOVÉ VEDENÍ VN 22 kV
  -  VZDUŠNÉ VEDENÍ VVN, ZVN
  -  VTL PLYNOVOD, RSP
  -  VODOVODNÍ PŘÍVADEČ, KAT. OCHRANA
  -  RR TRASY
  -  TELEKOMUNIKAČNÍ VEDENÍ - OPT. KABEL
  -  PRODUKTOVOD
  -  TEPLOVOD
  -  PĚŠÍ A TURISTICKÉ CESTY

	<b>ÚZEMNÍ PLÁN</b>	NÁVRH konečný
	<b>CHOTÝČANY</b>	ORP Č. Budějovice Kraj Jihočeský
	Obec: Chotýčany	z.ř. 2012
	Zpracovatel: Ing. arch. Stanislav Kovář - ÚP STUDIO Č. Budějovice	č. z. 05-09
	Č. přílohy: <b>HLAVNÍ VÝKRES -</b> <b>KONCEPCE VEŘEJNÉ INFRASTRUKTURY</b>	Měřítko <b>1:5000</b>