









LEGENDA









HRANICE

-  HRANICE OBCE CHOTÝČANY
-  HRANICE KATASTRÁLNÍCH ÚZEMÍ
-  HRANICE ZASTAVITELNÝCH PLOCH

DOPRAVA

-  SILNICE I.TŘÍDY
-  SILNICE II.TŘÍDY
-  KORIDOR PRO D3 - NAVRH
-  ŽELEZNIČNÍ TRÁŤ
-  KORIDOR PRO IV.TŽK (dle ZÚR a dle ÚP)





TECHNICKÁ INFRASTRUKTURA

-  VODOJEM, VODNÍ ZDROJ
-  VODOVOD
-  KORIDOR PRO DÁLKOVÝ VODOVOD
-  ČOV
-  VELMI VYSOKÉ NAPĚTÍ
-  TELEKOMUNIKAČNÍ VEDENÍ
-  RADIORELÉOVÁ TRASA
-  KORIDOR PRO VTP (dle ZÚR a dle ÚP)

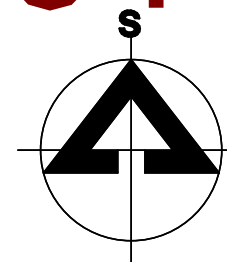
OCHRANA A LIMITY

-  HRANICE CHOPAV
-  OP VODNÍHO ZDROJE
-  OP LETIŠTĚ
-  PODDLOVANÁ ÚZEMÍ
-  ARCHEOLOGICKÉ LOKALITY
-  PŘÍRODNÍ REZERVACE

ÚSES

-  BIOCENTRUM REGIONÁLNÍ NADREGIONÁLNÍ
-  BIODORIDOR NADREGIONÁLNÍ
-  BIODORIDOR REGIONÁLNÍ
-  BIODORIDOR LOKÁLNÍ

ÚP CHOTÝČANY



		
Akce:	ÚZEMNÍ PLÁN	NÁVRH konečný
Obec:	CHOTÝČANY	ORP
Místo:	Chotýčany	Č.Budějovice Kraj Jihočeský
Objednatel:	Obec Chotýčany	září 2012
Zpracovatel:	Ing.arch.Stanislav Kovář - ÚP STUDIO Č.Budějovice	č.z.06-09
Č.přílohy	Název přílohy	Měřítko
II/2	Odůvodnění: ŠIRŠÍ VZTAHY	1 : 25 000