





**HRANICE**

- stav | návrh | popis
-  hranice řešeného území změny
-  hranice plochy přestavby

**PLOCHY S ROZDÍLNÝM ZPŮSOBEM VYUŽITÍ**

- stav | návrh | popis
-  plochy občanského vybavení V
-  plochy bydlení I

**LIMITY V ÚZEMÍ**

- stav | návrh | popis
-  síť elektronických komunikací
-  ochranné pásmo komunikace

**ZÁZNAM O ÚČINNOSTI**

vydávající správní orgán: Zastupitelstvo obce Chotýčany  
datum nabytí účinnosti:  
pořizovatel: Obecní úřad Chotýčany  
oprávněná osoba pořizovatele: Ing. Lenka Šimová

**ZMĚNA Č. 2 ÚZEMNÍHO PLÁNU CHOTÝČANY  
3. KOORDINAČNÍ VÝKRES**

**NÁVRH PRO VEŘEJNÉ PROJEDNÁNÍ**

**ZHOTOVITEL**  
STUDIO Ing. Lenka Šimová  
NOLIMAT Ing. arch. Filip Dubský

**MĚŘITKO**  
1:5 000