





**HRANICE**

stav	návrh	popis
		hranice řešeného území změny
		hranice plochy přestavby

**ZÁZNAM O ÚČINNOSTI**



vydávající správní orgán: Zastupitelstvo obce Chotýčany  
datum nabytí účinnosti:  
pořizovatel: Obecní úřad Chotýčany  
oprávněná osoba pořizovatele: Ing. Lenka Šimová

**PLOCHY S ROZDÍLNÝM ZPŮSOBEM VYUŽITÍ**

stav	návrh	popis
		plochy občanského vybavení V
		plochy bydlení I

**ZMĚNA Č. 2 ÚZEMNÍHO PLÁNU CHOTÝČANY  
3. KOORDINAČNÍ VÝKRES**

**LIMITY V ÚZEMÍ**

stav	návrh	popis
		síť elektronických komunikací
		ochranné pásmo komunikace

**ZHOTOVITEL**

STUDIO Ing. Lenka Šimová  
NOLIMAT Ing. arch. Filip Dubský

**MĚŘÍTKO**

1: 5 000