
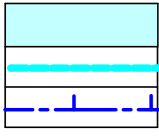



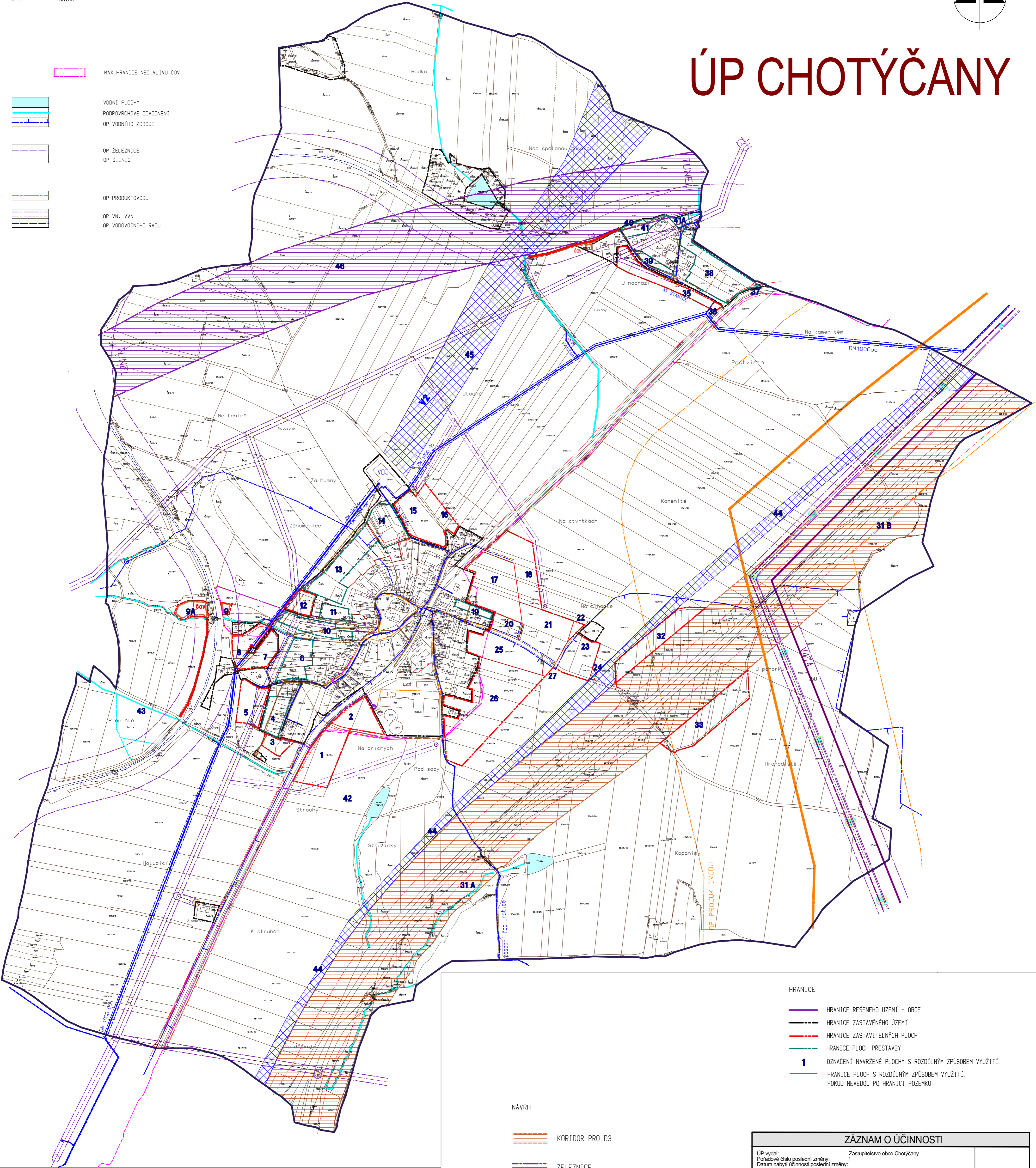








ÚP CHOTÝČANY

STAV NÁVRH



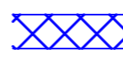
-  MAX. HRANICE NEG. VLIVU ČOV
-  VODNÍ PLOCHY
PODPVRCHOVÉ ODVODNĚNÍ
OP VODNÍHO ZDROJE
-  OP ŽELEZNICE
OP SILNIC
-  OP PRODUKTOVODU
-  OP VN. VVN
OP VODOVODNÍHO RADU



HRANICE

-  HRANICE REŠENÉHO ÚZEMÍ - OBCE
-  HRANICE ZASTAVĚNÉHO ÚZEMÍ
-  HRANICE ZASTAVITELNÝCH PLOCH
-  HRANICE PLOCH PŘESTAVBY
-  1 OZNAČENÍ NAVRŽENÉ PLOCHY S ROZDÍLNÝM ZPŮSOBEM VYUŽITÍ
-  HRANICE PLOCH S ROZDÍLNÝM ZPŮSOBEM VYUŽITÍ, POKUD NEVEDOU PO HRANICI POZEMKU

















NÁVRH

-  KORIDOR PRO D3
-  ŽELEZNICE
-  PLOCHY TECHNICKÉ INFRASTRUKTURY - PODZEMNÍ RAD

ZÁZNAM O ÚČINNOSTI	
ÚP vydal: Pořadové číslo poslední změny: Datum nabytí účinnosti poslední změny:	Zastupitelstvo obce Chotýčany 1
Jméno a příjmení, funkce a podpis oprávněné úřední osoby pořizovatele: Ověřovací razítko:	Ing. Lenka Šimová

STAV NÁVRH

TECHNICKÁ INFRASTRUKTURA

-  VODOVOD
-  KANALIZACE
-  ČOV
-  VODOJEM
-  STUDNA, VRT
-  VZDUŠNÉ VEDENÍ VN 22 kV
-  TRAFOSTANICE 22/0,4kV
-  KABELOVÉ VEDENÍ VN 22 kV
-  VZDUŠNÉ VEDENÍ VVN, ZVN
-  VTL PLYNOVOD, RSP
-  VODOVODNÍ PŘIWADEC, KAT. OCHRANA
-  RR TRASY
-  TELEKOMUNIKAČNÍ VEDENÍ - OPT. KABEL
-  PRODUKTOVOD
-  TEPLOVOD
-  PEŠÍ A TURISTICKÉ CESTY

	ÚZEMNÍ PLÁN	ÚPLNÉ ZNĚNÍ PO VYDÁNÍ ZMĚNY Č. 1
	CHOTÝČANY Chotýčany	ORP Č. Budějovice Kraj Jihočeský
Obec:	Obec Chotýčany	červen 2018
Zpracovatel:	Ing. arch. Stanislav Kovář - ÚP STUDIO České Budějovice	ČKA 00121
Č. přílohy	HLAVNÍ VÝKRES - Název přílohy KONCEPCE VEŘEJNÉ INFRASTRUKTURY	Měřítko 1 : 5 000
I/3		