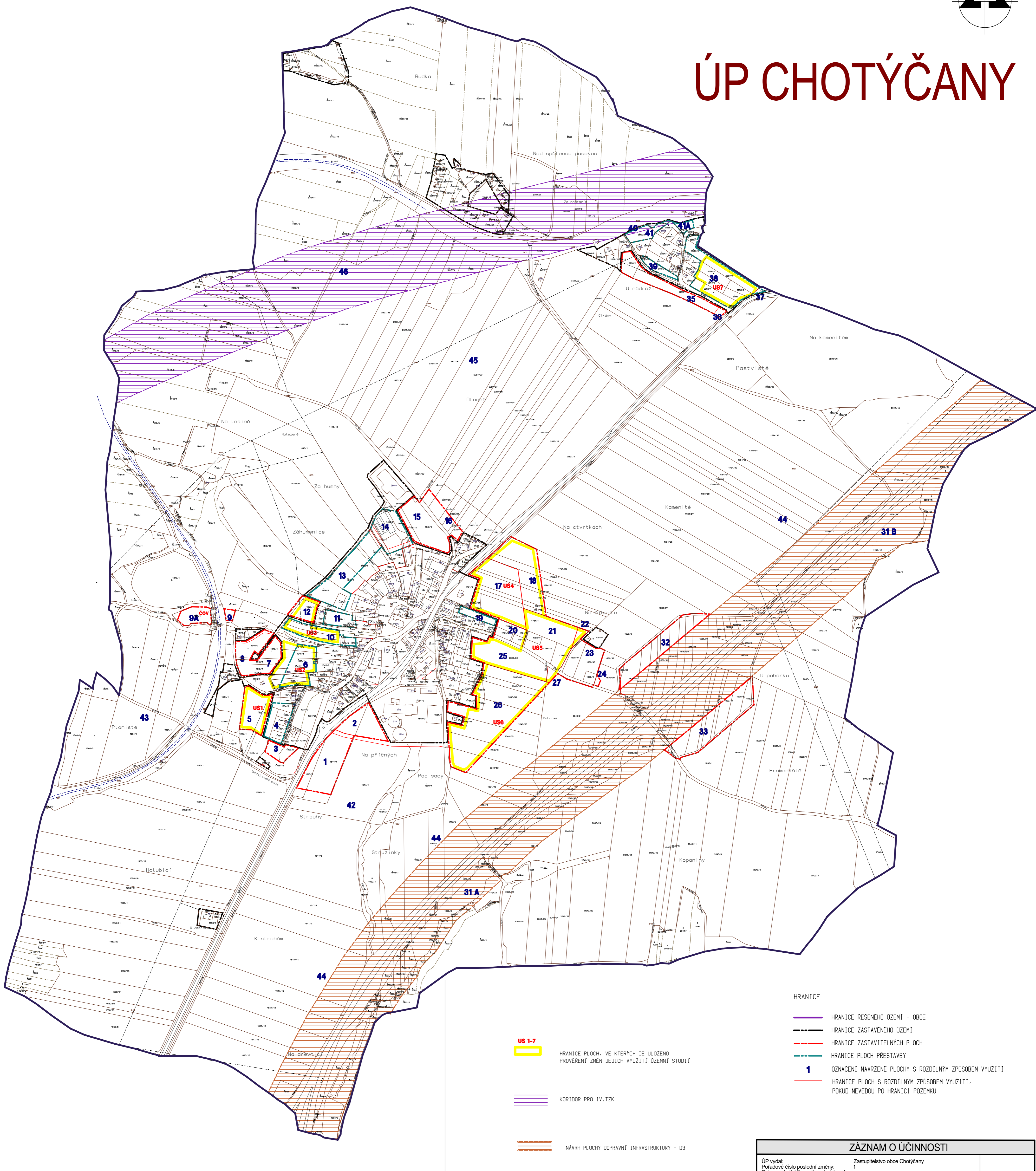



ÚP CHOTÝČANY



US 1-7



HRANICE PLOCH, VE KTERÝCH JE ULOŽENO PROVERENÍ ZMĚN JEJICH VYUŽITÍ ÚZEMNÍ STUDIÍ









KORIDOR PRO IV. TZK



NÁVRH PLOCHY DOPRAVNÍ INFRASTRUKTURY - D3

HRANICE

-  HRANICE ŘEŠENÉHO ÚZEMÍ - OBCE
-  HRANICE ZASTAVĚNÉHO ÚZEMÍ
-  HRANICE ZASTAVITELNÝCH PLOCH
-  HRANICE PLOCH PŘESTAVBY
-  OZNAČENÍ NAVRŽENÉ PLOCHY S ROZDÍLNÝM ZPŮSOBEM VYUŽITÍ
-  HRANICE PLOCH S ROZDÍLNÝM ZPŮSOBEM VYUŽITÍ, POKUD NEVEDOU PO HRANICI POZEMKU

ZÁZNAM O ÚČINNOSTI

ÚP vydal:	Zastupitelstvo obce Chotýčany
Pořadové číslo poslední změny:	1
Datum nabylí účinnosti poslední změny:	
Jméno a příjmení, funkce a podpis oprávněné úřední osoby pořizovatele:	Ing. Lenka Šimová
Číslo úředního razítka:	

	ÚZEMNÍ PLÁN		ÚPLNÉ ZMĚNĚ PO
	CHOTÝČANY		VIDÁNÍ ZMĚNY Č. 1
Obec:	Chotýčany		ORP
Kat. území:	Chotýčany		Č. Budějovice
Objednatel:	Obec Chotýčany		Kraj Jihočeský
Zpracovatel:	Ing. arch. Stanislav Kovář - ÚP STUDIO České Budějovice		červen 2018
Č. přílohy:	1/1	Název přílohy	Měřítko
		ZÁKLADNÍ ČLENĚNÍ ÚZEMÍ	1 : 5 000